

6997 EREZEE
Province de Luxembourg

Commune d'Erezée



PROGRAMME **S**TRATÉGIQUE **T**RANSVERSAL



Partie I – Présentation de la commune

Géographie administrative et organisation du territoire	3
Géographie physique	4
Occupation du sol et aménagement du territoire	5
Patrimoines naturel, paysager et bâti	5
Energie verte	6
Démographie	6
Niveau de vie & services	7
Vie culturelle, sportive et associative,	8
Tissu économique	8
Emploi	8
Secteurs économiques clefs	9
Tourisme	9
Agriculture - produits locaux	10
Organisation communale, développement rural, participation citoyenne	10
Synthèse analytique « Territoire politique »	12
Synthèse analytique « Territoire physique »	14
Synthèse analytique « Territoire Humain »	16
Synthèse analytique « Territoire Economique »	18

Partie II – Programme Stratégique Transversal

21

1. Géographie administrative et organisation du territoire

La commune d'Érezée se situe au nord de la province de Luxembourg, dans l'arrondissement administratif de Marche-en-Famenne. Elle fait partie de la Zone de Police Famenne-Ardenne et de la Zone de Secours Luxembourg, dont elle héberge l'un des seize postes.

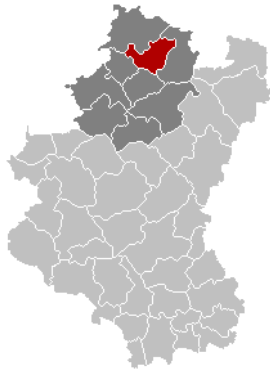
S'étendant sur un peu plus de 78 km², comptant 3228 habitants, elle est l'une des communes les plus petites et les moins peuplées de son arrondissement, lequel compte deux communes de plus de dix mille habitants : Marche-en-Famenne et Durbuy.

Sans leur être contiguë, elle est à la fois proche des provinces de Namur à l'ouest et de Liège au nord.

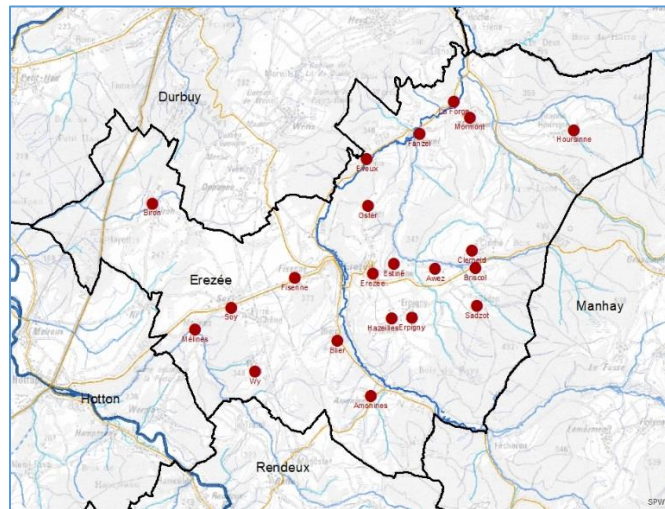
Quatre communes l'entourent – Durbuy au nord, Manhay à l'est, Rendeux au sud et Hotton à l'ouest.

Vingt-et-un villages et hameaux la composent, regroupés en quatre sections :

- Amonines : Amonines, Blier ;
- Érezée : Awez, Brisco, Érezée, Erpigny, Estiné, Hazeilles, Oster, Sadzot ;
- Mormont : Clerheid, Éveux, Fanzel, Hoursinne (petite et grande), La Forge, Mormont ;
- Soy : Biron, Fisenne, Mélines, Soy, Wy.



Érezée au sein de la province de Luxembourg et de l'arrondissement de Marche. Source : Wikipedia



Localisation des villages au sein de la commune

Le village d'Érezée tient un rôle de petit pôle local au sein de la commune. S'y trouvent l'administration communale, le hall sportif, un centre médical, le poste de secours, la plupart des commerces et établissements HoReCa, un point de retrait d'argent liquide et une crèche.

La commune se situe à l'écart des principales voies routières. Cependant, la N807 Hotton-Manhay, qui la traverse suivant un axe est-ouest, permet de rejoindre :

- vers l'ouest, à Hotton, la N86 entre Marche-en-Famenne et Durbuy (dorsale de la Famenne) et, partant, la N4 Arlon-Namur-Bruxelles et la N63 Liège-Marche-en-Famenne à hauteur de Marche-en-Famenne ;
- vers l'est, l'autoroute E25 Liège-Luxembourg à hauteur de Manhay.

Quatre autres voiries desservent la commune :

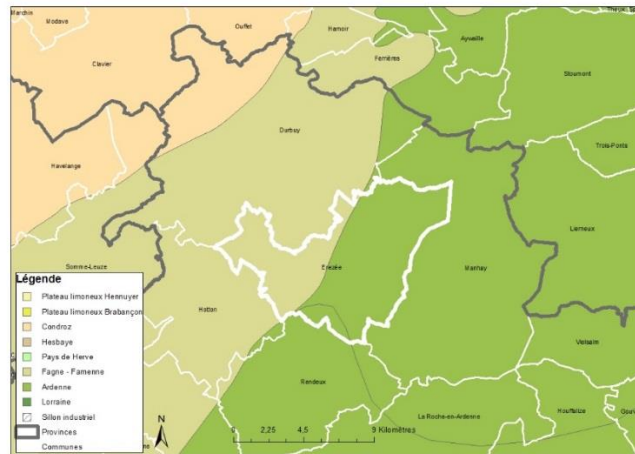
- la N841 entre Barvaux (Durbuy) et Dochamps où elle rejoint la N89 Sedan-Vielsalm ;
- la N806 entre Bomal et Manhay, qui dessert le nord de la commune (Mormont) ;
- la N876 reliant la N806 ci-avant au village d'Érezée.
- Ce dernier est en quelque sorte le carrefour interne à la commune puisque s'y croisent la N807, la N841 et la N876.

Un seul tronçon de voie lente de type pré-RAVeL existe, sur le versant famennois de la commune, conduisant de Hotton à Pont d'Érezée.

Les gares ferroviaires les plus proches sont situées à Melreux (commune de Hotton) et Barvaux (commune de Durbuy), sur la ligne secondaire 43 (« Ligne de l'Ourthe »), laquelle relie Marloie et Liège.

2. Géographie physique

La commune fait partie de deux régions agro-géographiques : l'Ardenne et la Fagne-Famenne.



Régions agro-géographiques – Source : SPW

Elle présente par ailleurs une grande différence altitudinale (315 m).

L'Aisne, cours d'eau non navigable de 1^{re} catégorie, est l'élément marquant de la géographie du territoire, qu'elle traverse de part en part et creuse profondément.

De cette double appartenance, de ces jeux d'altitude et de cette entaille naissent une richesse paysagère remarquable, une occupation du sol variée, mais aussi un éloignement des villages les uns des autres, sinon en distance, en tout cas en temps de parcours.

L'eau est une ressource naturelle cruciale d'Érezée. Elle est au principe du développement dans le temps d'activités de divers types. Anciennement, l'Aisne actionnait des moulins, désormais inactifs ; aujourd'hui, elle alimente une salmoniculture expérimentale. Une entreprise embouteille de l'eau de source et produit des limonades et sodas. La Commune est propriétaire de son réseau d'eau. Elle adhère au Contrat Rivière Ourthe.

Il n'existe aucune zone officielle de baignade à Érezée. Les risques d'inondation sont limités et concernent peu les noyaux bâtis. Les eaux de surface sont de bonne qualité.

3. Occupation du sol et aménagement du territoire

La forêt constitue l'affectation principale du sol : 46% (3600 ha), devant l'agriculture (42%).

La Commune est elle-même propriétaire de 1.000 ha de forêt, dont la gestion est assurée par le DNF selon un Plan d'aménagement ancien (2000). Elle est certifiée PEFC et vaut à la Commune des rentrées financières appréciables, par les locations de chasse et les ventes de bois.

Par contre, l'exploitation de la forêt dans son ensemble n'engendre aucun développement d'activité économique de 1^{re} ou 2^e transformation, ni de projet bois-énergie sur le territoire.

Les surfaces bâties couvrent 4,25% du territoire. Une urbanisation importante a prévalu au cours des vingt dernières années, concomitante à la croissance démographique. La moitié des constructions est d'ailleurs postérieure à 1981. Les villages présentent une diversité de typologies, partiellement due à l'hybridation Famenne-Ardenne du territoire, ou commandée par le relief. La moitié des terrains situés en zone d'habitat à caractère rural n'est à ce jour pas urbanisée, mais toutes ces surfaces ne sont pas nécessairement adaptées ou disponibles. Deux Zones d'Aménagement Communal Concerté (ZACC) sont identifiées, mais ne sont assorties d'aucun projet d'affectation pour l'heure.

Près de 70% des habitations sont de type ouvert et la superficie résidentielle moyenne par habitant est fort élevée (plus de 600 m²). Un logement sur trois environ est une seconde résidence.

Une caractéristique majeure de la commune tient en l'importance de ses zones de loisirs, indicatives de la vocation touristique fort ancienne du territoire, auxquelles sont affectés 3,7% du sol. Les plus étendues sont situées à Biron, où elles forment un ensemble de près de 230 hectares. Celui-ci pose divers problèmes de nature urbanistique et sociale que la Commune s'efforce de résoudre par l'élaboration d'un PCA et la mise en œuvre d'un Plan Habitat permanent.

La Commune ne dispose d'aucun outil général d'aménagement de son territoire (CCATM, RCU, Schéma de développement communal). Mais elle travaille depuis un certain temps à l'aménagement structuré de divers espaces. Trois PCA sont ainsi en cours d'élaboration, l'un au village de Biron en vue d'y restructurer les zones de loisirs, un autre sur le village d'Hazeilles pour y organiser une zone d'habitat sous forme de lotissement (38 lots), un autre encore à Briscole afin de procéder à la relocalisation de la ZAEM. Un lotissement verra aussi bientôt le jour à Fisenne (32 lots).

Dans un autre domaine, elle a participé récemment à la confection d'un Plan intercommunal de mobilité avec six autres communes.

4. Patrimoines naturel, paysager et bâti

Un cinquième du territoire environ est repris en zone Natura 2000.

Dix sites de grand intérêt biologique sont répertoriés, dont l'exceptionnelle Houssaie de Hazeilles (site classé). Mais un seul site jouit d'une protection de statut régional (réserve domaniale du Rond Chêne près de Biron).

Deux périmètres d'intérêt paysager et de nombreux points et lignes de vue remarquables sont recensés sur le territoire par l'ASBL ADESA, et quatre sont identifiés au plan de secteur. Aucun dispositif de mise en valeur de ces paysages n'existe.

La Commune adhère au « Plan Maya », s'inscrit dans les démarches de gestion différenciée des espaces publics et « Zéro pesticide ». Elle a sollicité le label « cimetière nature » niveau 1 pour Fisenne et Soy. Mais elle ne dispose pas d'un Plan communal de développement de la nature (PCDN).

Près de 320 éléments figurent à l'inventaire du patrimoine immobilier culturel de Wallonie. Il s'en trouve dans toutes les entités, mais proportionnellement plus dans la partie famennoise de la commune. En plus de la Houssaie d'Hazeilles, 5 biens font l'objet d'un classement qui tous concernent les châteaux-fermes de Soy et Fisenne (avec la chapelle Saint-Remy qui jouxte ce dernier), mais aucun n'est patrimoine exceptionnel de Wallonie.

La liste des arbres remarquables comprend 54 éléments, mais l'inventaire en est ancien (1996).

Les ruines du hameau forestier de Laid L'Oiseau, incendié par les Allemands en septembre 1944, témoignent d'un pan d'histoire violente de la commune.

5. Energie verte

La production d'énergie renouvelable est réduite à Érezée. Il n'existe pas de grosse unité de production (>10KW) et les petites unités (panneaux photovoltaïques) sont moins de deux cents sur le territoire. Évidemment, nombre de bâtiments sont des secondes résidences et aucune industrie majeure, grande consommatrice ou productrice d'énergie, n'est présente.

Le potentiel de production d'énergie verte – bois-énergie, hydroélectricité, biomasse animale – n'a fait l'objet d'aucune étude à ce jour. Un projet d'installation d'éoliennes a été refusé par la population.

La Commune adhère depuis peu à la *Convention des maires pour l'énergie et le climat* et s'emploie consécutivement à établir son Plan d'action en faveur de l'énergie durable (PAED). Un des projets du *Gal Pays de l'Ourthe* consiste à soutenir la production d'énergie renouvelable dans les communes de son territoire d'action, dont Érezée.

6. Démographie

La densité de population est faible et typiquement rurale : 41 hab./km².

Mais la croissance démographique est la plus forte de l'arrondissement, s'établissant à 17,2% entre 2000 et 2017. Elle est toutefois faiblissante depuis 2014. Cet accroissement de population est davantage le fait de l'installation de nouveaux habitants (solde migratoire élevé) que d'une dynamique interne (solde naturel faible). Ce sont vraisemblablement des personnes proches de la retraite ou retraitées qui se domicilient à Érezée, sans que cela puisse être mesuré exactement.

Ce phénomène n'aide pas au rajeunissement d'une population globalement âgée, bien au contraire. Ce sont d'ailleurs les personnes d'entre 45 et 65 ans qui sont les plus nombreuses, et leur proportion est en croissance franche. Pourtant, les catégories jeunes ne sont pas absentes : la part des 0-15 ans est en augmentation, les 15-25 ans sont bien représentés. Mais elles sont comme écrasées par l'importance des catégories plus âgées.

Bref, jeunes et moins jeunes sont bien présents sur le territoire, mais dans des proportions différentes. La Commune est en conséquence confrontée à des besoins et des enjeux concernant ces deux catégories différentes de population.

Population et croissance démographique sont inégalement réparties sur le territoire. Mormont (un peu plus de 500 habitants) est en stagnation. Amonines (un peu moins de 400 habitants) est en croissance. Érezée (près de 1.000 habitants) et Soy (près de 1.400 habitants) concentrent 80% de la population de la commune et sont également en croissance. Soy offre l'avantage d'être en prise

quasiment directe avec les petits pôles de Barvaux et Hotton et plus proche du grand pôle marchois. Sa population a crû de 30% en quinze ans.

Les lotissements communaux prévus à Érezée (Hazeilles) et Soy (Fisenne) renforceront encore le poids démographique de ces deux entités dans les prochaines années.

Les habitants se répartissent en près de 1.400 ménages. Moins de 10% d'entre eux sont des familles monoparentales. La majorité sont des couples, dont près de la moitié sont sans enfant.

À 97%, les habitants sont de nationalité belge. Les ressortissants étrangers les plus nombreux sont de nationalité néerlandaise (38/107).

7. Niveau de vie & services

Avec un revenu moyen déclaré par habitant en 2015 de 16.130€ et un indice global de richesse de 91 (Belgique = 100), la population locale apparaît peu riche. En réalité, nombre de tout petits revenus côtoient nombre de hauts revenus et, entre les deux, la classe moyenne est d'importance réduite.

Les situations de précarité, mesurée par le nombre de Revenus d'intégration sociale (RIS) alloués, sont en augmentation franche depuis 2014. Elles concernent de plus en plus de jeunes.

Le principal acteur social du territoire est le CPAS, qui emploie huit personnes et prodigue divers types d'aides directes à la population. Pour diverses missions d'envergure, il s'associe à d'autres CPAS : il est membre fondateur, avec les CPAS de Durbuy, Hotton, La Roche-en-Ardenne et Rendeux, de l'association Chapitre XII *Intégra Plus*, qui œuvre à l'accompagnement social et à l'insertion socioprofessionnelle, et a développé, avec le CPAS de Hotton, l'association Chapitre XII *Les Arches* pour le développement et la gestion de structures d'hébergement de personnes âgées, dont une Maison de Repos et Soins (MRS) de bientôt 120 lits à Amonines.

La Commune adhère depuis 2014 au Plan Habitat permanent (HP) de la Région wallonne en vue de détecter et réduire les situations de précarité concentrées dans certaines zones de loisirs.

Sur le territoire se trouvent encore un Institut médico-pédagogique provincial pour une trentaine d'adolescents (à Briscol), un petit centre de réfugiés, géré par les Mutualités socialistes (à Érezée), pouvant accueillir jusque 47 résidents, et un home prenant en charge une vingtaine de mineurs éloignés de leur famille (à Amonines).

Une quinzaine de prestataires de soins de santé exercent sur la commune, dont trois médecins généralistes. Un « Centre médical » est organisé à Érezée, à l'initiative même de plusieurs médecins.

L'hôpital le plus proche est situé à Marche. Deux ambulances – celles du Poste de secours – sont basées dans la commune, qui est par ailleurs proche de Bra-sur-Lienne, base du Centre médical hélicoptéré.

L'accueil des tout petits enfants est actuellement assuré par la crèche communale et une gardienne.

L'enseignement fondamental – sections maternelles et primaires – est organisé dans cinq villages (Amonines, Érezée, Fisenne, Soy et Mormont), sur six implantations de taille variable, dont trois communales. Ensemble, elles scolarisaient 267 enfants en 2015-2016. Dans l'ensemble, elles connaissent une hausse de fréquentation régulière. Un service de garderie est proposé dans cinq de ces six implantations. La Commune organise en outre un service Accueil temps libre et des activités de Plaines de vacances.

Il n'y a pas d'établissement d'enseignement secondaire sur la commune. Les écoles les plus proches se trouvent à Barvaux et Manhay. Par contre, sont implantés sur un même site à Briscol deux instituts d'enseignement spécialisés, appartenant au réseau provincial.

L'éloignement des pôles principaux (emplois, services, commerces) implique pour les habitants une capacité à se déplacer. Mais l'offre de transports en commun est réduite, en nature, en horaire et en desserte. Elle est partiellement compensée par l'organisation à l'échelle locale de deux services de transport à la demande – *Locomobile* et *Passagers du pays*.

8. Vie culturelle, sportive et associative,

L'animation culturelle du territoire est le fait d'une série d'associations locales – un Cercle culturel, trois bibliothèques, une troupe de théâtre, etc. –, indépendantes les unes des autres et non reconnues par la Fédération Wallonie-Bruxelles. Officiellement, la Commune est affiliée à la maison de la Culture Famenne-Ardenne, qui confie à « L'Atelier », Centre d'expression et de créativité (CEC) situé à Marcourt, la charge du développement culturel des communes de Rendeux, Manhay et Érezée. La précédente ODR a permis l'aménagement d'un espace convivial au centre d'Érezée – « Le Concordia » – aussi employé à une fin culturelle.

Le football est le sport le plus répandu sur le territoire. Un club officie en division nationale (RRC Mormont). Le développement et la diversification de la pratique sportive ont tiré parti de la création d'un hall omnisports au centre de la commune, autre projet de la précédente ODR. Il ne se trouve pas de bassin de natation sur le territoire.

Une quarantaine d'associations actives (hors clubs sportifs) sont recensées. Presque tous les villages disposent d'un lieu de réunion et de rencontre, au confort variable. La création ou l'aménagement de plusieurs d'entre eux est le fruit de la précédente ODR.

9. Tissu économique

Le tissu économique d'Érezée apparaît incomplet et d'importance réduite. Les sociétés actives - moins d'une centaine – le sont essentiellement dans quatre secteurs : l'Immobilier & le service aux entreprises, la Construction, le Commerce et l'HoReCa. Prédomine une économie primaire et secondaire, qui comprend quelques entreprises-phares dont l'importance et la réputation débordent nettement les limites du territoire.

Il n'existe pas de structure de dynamisation de l'économie locale, ni Agence de développement local (ADL), ni association des commerçants. Et l'espace à vocation économique se réduit à une petite Zone d'activité économique mixte (ZAEM) près de Briscol, mal située et par conséquent à peine occupée, actuellement en voie de relocalisation le long de la voirie principale.

Malgré ces handicaps, auxquels s'ajoute l'éloignement des axes de communication majeurs, l'activité économique locale est en voie de croissance et de diversification.

10. Emploi

Le taux d'emploi est faible (60,4%), mais probablement influencé par le profil démographique de la commune (prépondérance des classes d'âge élevé).

Le taux de demande d'emploi atteint 10,8% en février 2018, mais est en baisse continue depuis 2014. Le chômage touche surtout les moins de 25 ans et les plus de 40 ans. Il a tendance à être de longue durée.

Il n'existe pas de structure ou dispositif d'insertion socioprofessionnelle sur le territoire, à l'exception d'une Agence locale pour l'emploi (ALE). Cette mission est confiée à l'association Chapitre XII *Intégration Plus*, active sur douze communes.

Il n'y a que peu de postes d'emploi salarié sur le territoire. Après une période de croissance, leur nombre se réduit actuellement. Les postes existants sont essentiellement concentrés dans trois secteurs : la Construction, la Santé & Action humaine, l'Administration publique.

En contraste, les personnes travaillant sous statut indépendant sont nombreuses. Mais leur nombre se contracte aussi, après une période de croissance continue. Les indépendants sont principalement actifs dans quatre secteurs : le Commerce, les professions libérales, l'Industrie (Construction), l'Agriculture.

11. Secteurs économiques clefs

Par le nombre de sociétés, de postes salariés, d'indépendants, la Construction s'impose comme premier secteur de l'économie locale. Elle vient toutefois de connaître une baisse du nombre de ses postes salariés. La majorité des entreprises est située à Érezée même.

Ensemble, Commerce et HoReCa pèsent également lourd dans l'économie comme dans la qualité de vie locales. Il s'agit de petites structures, peu pourvoyeuses de postes d'emploi salarié. La santé de ces deux secteurs est toutefois fragile, ce dont atteste le nombre de faillites. Ici aussi l'activité est concentrée à Érezée même, et complètement absente dans certains villages.

12. Tourisme

Érezée se situe dans une région dont la vocation touristique, consacrée par le SDER et incarnée par la vallée de l'Ourthe, est un puissant moteur économique. Dans la typologie socioéconomique établie par *Belfius*, elle appartient d'ailleurs au cluster des « communes rurales à dominante forestière avec activité touristique ». Elle fait partie de la nouvelle Maison du Tourisme « Cœur de l'Ardenne, Au fil de l'Ourthe & de l'Aisne », avec les communes de Houffalize, La Roche-en-Ardenne, Manhay et Rendeux.

Coexistent sur la commune divers types de tourisms : traditionnel (campings, zones de loisirs, hôtels), de terroir (gîtes et chambres d'hôte), de seconde résidence. L'importance relative du 1^{er} cité s'amenuise, mais son impact visuel et social sur le territoire demeure. En particulier, la plupart des zones de loisirs ont connu une mutation de fonction qui a contraint la Commune à engager un important PCA (Biron) et à mettre en œuvre un Plan Habitat permanent.

Le tourisme est en tout cas au principe d'un secteur HoReCa bien développé au regard de l'économie et de la population du territoire.

Les arguments touristiques d'Érezée sont multiples, tenant à sa nature (vallée de l'Aisne, forêts, paysages, villages de caractère) ou à certains équipements spécifiques, publics ou privés (Train Touristique de l'Aisne, Salmoniculture Cosmos, Chocolaterie Defroidmont), que la précédente ODR a d'ailleurs contribué à renforcer.

Toutefois, la fréquentation touristique, mesurée par le nombre d'arrivées et de nuitées, est d'ampleur réduite et décroissante dans la sous-région. L'Aisne n'est pas l'Ourthe.

13. Agriculture - produits locaux

L'agriculture couvre 42% du territoire. Le secteur lui-même est constitué d'une quarantaine de fermes, dont une majorité occupe moins de 50 hectares. Elles se consacrent à peu près toutes à l'élevage bovin, allaitant et laitier, affectant la surface agricole utilisée (SAU) au pâturage et à la production de fourrage.

La diversification, qu'elle soit industrielle ou artisanale, est presque inexistante. La « Fromagerie coopérative des Tourelles », transformant le lait de deux fermes, dont une située sur la commune (à Amonines), constitue la seule initiative notable.

Les pratiques environnementales – agriculture biologique, autres mesures agro-environnementales – ne sont pas non plus fortement présentes dans les fermes du territoire.

Les agriculteurs locaux sont invités à participer aux activités organisées par le Comice Érezée-Durbuy, incluant aussi Manhay.

La Commune quant à elle a institué en 2015 une Commission agricole. Et le GAL « Pays de l'Ourthe » s'attelle à construire une « Filière produits locaux ».

Outre la « Fromagerie coopérative des Tourelles », il existe sur le territoire un artisan brasseur, un artisan chocolatier et un producteur artisanal d'eau minérale et de limonades.

Par contre, il n'y a pas de point de vente de produits locaux ni de marché du terroir. Toutefois, un Groupement d'achat commun (GAC) est occupé à voir le jour sur le territoire d'Érezée et Manhay et la coopérative « Li Terroir » (Durbuy) peut livrer des produits régionaux sur Érezée.

14. Organisation communale, développement rural, participation citoyenne

Le Conseil communal compte treize conseillers et le Collège, cinq élus.

La Commune emploie, indépendamment de tout personnel enseignant, 35,7 équivalents temps plein, dont la moitié est affectée au Service Travaux.

En exercice propre, le budget 2017 prévoyait pour le service ordinaire 5.828.615,36€ en Dépenses et 5.832.351,82€ en Recettes et, pour le service extraordinaire 1.485.999,04€ en Dépenses et 1.485.999,04€ en Recettes.

La part additionnelle à l'IPP s'élève à 8% et les centimes additionnels sur le précompte immobilier à 2500.

Elle a conduit une 1^{re} Opération de développement rural entre 1996 et 2008, qui succédait à une Opération de rénovation rurale. Cette ODR, dont la presque totalité de la programmation a été accomplie, a permis, entre autres choses, d'équiper plusieurs villages en infrastructures communautaires, de renforcer le rôle polarisateur du village d'Érezée au sein de son territoire et de réaliser plusieurs équipements importants au service du développement du tourisme.

Ses quatre communes voisines sont toutes engagées actuellement dans un PCDR, en phase d'élaboration (Rendeux) ou d'exécution (Hotton, Manhay, Durbuy).

À une échelle intercommunale, Érezée est partie prenante du Groupe d'action locale (GAL) « Pays de l'Ourthe » – programme Leader –, dont le siège social est situé à Hotton.

La Commune organise quatre Commissions consultatives, toutes récentes et actives :

- Conseil communal des enfants ;
- Commission agricole ;
- Commission accueil temps libre ;
- Commission locale de développement rural.

Elle diffuse un bulletin communal trimestriel, met en ligne un site Internet permettant le téléchargement de documents administratifs et alimente une page Facebook.

15. Synthèse analytique « Territoire politique »

Secteur	Atouts	Faiblesses	Opportunités	Menaces
Histoire	<ul style="list-style-type: none"> – Pans d’histoire intéressants et marquants (métallurgie, guerres) – Existence d’un Cercle d’Histoire local – Travail du Syndicat d’initiative (valorisation de lieux, éditions) – Multiples témoins patrimoniaux (bâtiments, stèles) 	<ul style="list-style-type: none"> – Entités au passé différent – Traces de l’activité métallurgique ? – Absence de démarche d’ensemble et récit global 		<ul style="list-style-type: none"> – Étiolement de la connaissance de l’histoire locale par un renouvellement démographique important
Géographie administrative	<ul style="list-style-type: none"> – Partie d’une sous-région assez homogène – Territoire lien entre vallée et plateau – Proximité d’un pôle secondaire – Présence d’un Poste de la Zone de secours 	<ul style="list-style-type: none"> – Ressources générales de développement exogène limitées – Sous-région insuffisamment structurée – Érezée difficile à « classer » ; visibilité et reconnaissance institutionnelles faibles – Faiblesse des dispositifs de développement économique dans la sous-région 	<ul style="list-style-type: none"> – Communes voisines toutes en ODR 	<ul style="list-style-type: none"> – Modification territoriale de la Maison du Tourisme – Enfermement dans une unique fonction touristique – Réduction de la présence policière
Commune	<ul style="list-style-type: none"> – Finances communales saines, décroissance de la dette – Comptes stabilisés après d’importants changements (Zone de secours, CPAS) – Rendement financier du tourisme 	<ul style="list-style-type: none"> – Marges de manœuvre qui se réduisent – Volatilité des recettes de la forêt – Faible rendement de l’IPP – Absence d’organigramme des services communaux¹ – « Marketing territorial » ciblant uniquement les touristes 	<ul style="list-style-type: none"> – Activation de l’organigramme des services communaux 	<ul style="list-style-type: none"> – Pression croissante sur les finances communales – Effet des balises d’investissement – Réduction des subventions aux associations

¹ Cet organigramme est en voie de réalisation.

	<ul style="list-style-type: none"> – Croissance des subsides aux associations – Multiples Commissions consultatives récentes – Services communaux en phase avec les besoins de la population (enfance) et du territoire (patrimoine) – Outils de communication <i>up-to-date</i> 	<ul style="list-style-type: none"> – Équilibre dans les subsides entre secteurs ? – Primes communales rares 		
Transcommunalité	<ul style="list-style-type: none"> – Affiliations à de nombreuses sociétés intercommunales : importante couverture en services – Inscription dans trois projets de territoire – Présidence de la Maison du Tourisme 	<ul style="list-style-type: none"> – Aucun siège de projet de territoire transcommunal sur Érezée 	<ul style="list-style-type: none"> – Déclinaison locale des actions du GAL (axes neufs) 	<ul style="list-style-type: none"> – Modification territoriale de la Maison du Tourisme (excentration d'Érezée) – Érezée noyée dans l'Ourthe

16. Synthèse analytique « Territoire physique »

Secteur	Atouts	Faiblesses	Opportunités	Menaces
Contexte géographique et culturel	<ul style="list-style-type: none"> – Commune à cheval sur l'Ardenne et la Famenne – Diversité géologique, pédologique et, en conséquence, diversité d'occupation du sol, de paysages et biologique 	<ul style="list-style-type: none"> – Richesse variable des sols (forêts sur les sols plus pauvres) – Pas d'utilisation économique de la ressource « sous-sol » 	<ul style="list-style-type: none"> – Mise en valeur de la Calestienne via le géopark Famenne-Ardenne (si adhésion communale) 	–
Hydrographie et relief	<ul style="list-style-type: none"> – Relief et différences d'altitude permettant des vues paysagères intéressantes au niveau de la partie centrale du Territoire – Nombreux cours d'eau et zones humides – Eau de surface de bonne qualité globale – Masses d'eau souterraines non surexploitées et de qualité 	<ul style="list-style-type: none"> – Présence de zones inondables (mais peu impactantes pour les zones habitées) 	<ul style="list-style-type: none"> – Potentiel hydroélectrique à étudier 	<ul style="list-style-type: none"> – Impact anthropique sur la qualité des eaux de surface (urbanisation, agriculture, économie)
Paysages	<ul style="list-style-type: none"> – Diversité paysagère : présence de plusieurs faciès paysagers – 2 périmètres d'intérêt paysager, nombreux points de vue remarquables 	<ul style="list-style-type: none"> – Pas de mise en valeur particulière des atouts paysagers (sauf via animations) – Points d'attention : zone de loisirs, zones économiques 	–	<ul style="list-style-type: none"> – Poursuite de l'urbanisation en ruban, habitat nouveau en rupture
Patrimoine bâti	<ul style="list-style-type: none"> – Plusieurs monuments et sites classés – Présence de nombreux éléments patrimoniaux (IPIC récent) – Actions communales de préservation et valorisation 	<ul style="list-style-type: none"> – Patrimoine non uniformément réparti – partie Famennoise davantage concernée – Pas d'élément dont l'intérêt dépasse largement le cadre local (sauf Houssière) 		
Habitat, logement et	<ul style="list-style-type: none"> – Proportion de terrains urbanisables non urbanisés très élevée 	<ul style="list-style-type: none"> – Proportion extrêmement élevée des zones de loisirs (impacts divers) 	–	<ul style="list-style-type: none"> – Perte de l'identité propre à chaque village et affaiblissement de la cohésion sociale

aménagement du territoire	<ul style="list-style-type: none"> – Lotissements communaux (accès au foncier) – Mise en œuvre des PCA de Biron et de Briscol 	<ul style="list-style-type: none"> – Augmentation de la pression immobilière, prix élevés – Forte proportion de secondes résidences 		<ul style="list-style-type: none"> – Risque d'apparition de nouveaux quartiers mal intégrés dans la structure bâtie existante – Extension du Camping de Blier ?
Environnement	<ul style="list-style-type: none"> – Gestion communale de l'eau – Utilisation économique de la ressource « eau » (DistriVal et habitants) – Bonne qualité de l'air – Bonne utilisation du parc à container propre à la commune – Volume de déchets dans la moyenne AIVE 	<ul style="list-style-type: none"> – Dépendance partielle pour l'approvisionnement en eau (SWDE) – Commune entièrement en épuration individuelle (pas de maîtrise publique du résultat) – Qualité de l'air moins bonne que les communes ardennaises voisines. Lente dégradation de cette qualité – Pas de donnée relative à la qualité des sols. 	<ul style="list-style-type: none"> – Mise en service de nouveaux captages pour diminuer la dépendance d'approvisionnement – Participation au contrat de rivière « Ourthe » 	–
Energie	<ul style="list-style-type: none"> – Potentiel éolien 	<ul style="list-style-type: none"> – Pas d'étude du potentiel d'énergie renouvelable (hydroélectricité, biomasse) – Pas de politique communale en matière énergétique – Peu de moyens mis en œuvre par la Commune afin de sensibiliser les citoyens à la question énergétique (personnel, primes...) 	<ul style="list-style-type: none"> - Adhésion à la convention des Maires 	<ul style="list-style-type: none"> – Impacts de l'éolien

17. Synthèse analytique « Territoire Humain »

Secteur	Atouts	Faiblesses	Opportunités	Menaces
Démographie	<ul style="list-style-type: none"> – Population en croissance forte et continue – Solde migratoire élevé (attractivité) – Présence des 15-25 ans – Maintien de la cellule familiale (couple) 	<ul style="list-style-type: none"> – Poids démographique réduit dans la région – Faiblesse du solde naturel – Ralentissement actuel de la croissance démographique – Part élevée et croissante des aînés – Âge moyen élevé – Croissance démographique fort inégale entre entités – Cas de domiciliation en zones de loisirs 	<ul style="list-style-type: none"> – Mise en œuvre de nouveaux lotissements 	<ul style="list-style-type: none"> – Part jeune étouffée par la part croissante des aînés (image de « commune vieille ») – Concurrence entre catégories de population
Indicateurs sociaux	<ul style="list-style-type: none"> – Mixité sociale de fait – CPAS multitâches – Plan HP 	<ul style="list-style-type: none"> – Indice de richesse faible : majorité de petits revenus – Croissance des cas de précarisation (jeunesse) – Absence de PCS 		<ul style="list-style-type: none"> – Exclusion de fait des petits revenus
Santé	<ul style="list-style-type: none"> – Présence de prestataires de soins de santé – Existence d'un Centre médical – Existence d'une MRS 		<ul style="list-style-type: none"> – Augmentation de la capacité d'accueil du Home Philippin 	–
Mobilité	<ul style="list-style-type: none"> – Existence de deux services locaux de mobilité 	<ul style="list-style-type: none"> – Offre TEC réduite (horaires et dessertes) – Concurrence partielle entre services locaux 		<ul style="list-style-type: none"> – Poursuite de l'affaiblissement du service <i>Passagers du Pays</i>
Services de base	<ul style="list-style-type: none"> – Services de base à Érezée 	<ul style="list-style-type: none"> – Absence de services de base dans les villages 		
Enseignement	<ul style="list-style-type: none"> – Présence de 6 implantations d'enseignement fondamental dans cinq villages 	<ul style="list-style-type: none"> – Perte récente d'élèves dans les implantations communales d'Amonines et Fisenne 	<ul style="list-style-type: none"> – Poursuite de la croissance démographique (maintien et développement des sites scolaires) 	

	<ul style="list-style-type: none"> – Progression générale du nombre d'élèves – Ecoles secondaires à proximité – Travaux d'amélioration – Présence d'une implantation d'enseignement spécialisé à Briscol 	<ul style="list-style-type: none"> – Faible « taux de captation » des enfants en âge de fréquenter le maternel et le primaire – Pas d'école secondaire sur le territoire – Pas d'offre de formation continuée et formation professionnelle 		
Enfance	<ul style="list-style-type: none"> – Présence d'une crèche et d'une accueillante – Accueil extra-scolaire, activités, stages, plaines 	<ul style="list-style-type: none"> – Places d'accueil aujourd'hui insuffisantes par rapport au nombre d'enfants – Pas d'école de devoirs (malgré plusieurs tentatives) 	<ul style="list-style-type: none"> – Poursuite de la croissance démographique 	
Secteur associatif	<ul style="list-style-type: none"> – Associations dans différents domaines, organisation de diverses activités – Présence de plusieurs associations non spécifiques à un village (cohésion) – Plusieurs associations d'aînés – Soutien communal aux associations 	<ul style="list-style-type: none"> – Pas d'association à vocation économique ou commerciale – Pas d'agenda partagé (sauf SI partiellement) et de mise en cohérence 	<ul style="list-style-type: none"> – Poursuite de la croissance démographique (public pour les activités et bénévoles) – Mise en place d'un CCC des aînés 	<ul style="list-style-type: none"> – Essoufflement du bénévolat, renouvellement insuffisant des responsables
Jeunesse	<ul style="list-style-type: none"> – Plusieurs groupements accessibles (CDJ d'Erezée, scouts, sports, associations, école de Clerheid, culture,...) – Conseil communal des enfants 	<ul style="list-style-type: none"> – Pas de CDJ hormis Erezée – Peu de collaborations entre jeunes des différents villages 		
Culture	<ul style="list-style-type: none"> – Présence de plusieurs associations et opérateurs locaux dont cercle culturel et bibliothèques – Participation à des dynamiques supralocales : CEC, MCFA 	<ul style="list-style-type: none"> – Cohérence et visibilité des opérateurs et de leurs actions ? 		
Sports	<ul style="list-style-type: none"> – Récent hall sportif communal – Autres locaux dans les villages 	<ul style="list-style-type: none"> – Peu de sports d'équipe malgré le hall – Club de foot de Soy à l'arrêt 		

	<ul style="list-style-type: none"> – Présences de divers clubs, dans de multiples disciplines – Football dans chaque section 	<ul style="list-style-type: none"> – Pas de piscine sur la commune → obligation d'aller vers les communes voisines (Durbuy, Marche) 		
--	--	--	--	--

18. Synthèse analytique « Territoire Economique »

Secteur	Atouts	Faiblesses	Opportunités	Menaces
Sociétés actives	<ul style="list-style-type: none"> – Valorisation de ressources naturelles – Importance de quatre secteurs – Croissance du nombre de sociétés – Quelques entreprises phares ; un embryon de spécialisation alimentaire 	<ul style="list-style-type: none"> – Tissu réduit et incomplet – Peu d'emploi qualifié généré – Commune petite et excentrée, économiquement non-polarisante – Encadrement et animation de l'économie faibles 		<ul style="list-style-type: none"> – Conséquences du dumping social (travailleurs détachés) dans le secteur Construction – Avenir des activités de secteur primaire
Espaces pour entreprendre	<ul style="list-style-type: none"> – Démarche de relocalisation du PAE actuel 	<ul style="list-style-type: none"> – PAE actuel inopérant et inoccupé – Absence d'autre infrastructure d'accueil d'entreprise – Éloignement des PAE de la région 	<ul style="list-style-type: none"> – Relocalisation du PAE de Brisco – Offre réduite dans la région 	
Emploi et insertion	<ul style="list-style-type: none"> – Taux de chômage en forte contraction – Existence d'une ALE et de services d'insertion dans la région – Activité indépendante bien ancrée – Dynamique locale de création d'emploi salarié et indépendant 	<ul style="list-style-type: none"> – Capacité de prise en charge locale des demandeurs d'emploi réduite – Tissu économique trop réduit pour être support d'insertion socio-professionnelle – Chômage des jeunes, des + de 50 ans et durée longue du chômage 	<ul style="list-style-type: none"> – Relocalisation du PAE de Brisco 	<ul style="list-style-type: none"> – Évolution du secteur Construction

		<ul style="list-style-type: none"> – Postes salariés en nombre réduit et concentrés dans quelques secteurs – Grand-Duché trop éloigné 		
Agriculture	<ul style="list-style-type: none"> – Secteur fortement présent (occupation du sol, structures) – Persistance de petites structures – Création récente d'une Commission agricole communale – Exemple de la Coopérative Les Tourelles 	<ul style="list-style-type: none"> – Diminution du nombre de fermes et d'agriculteurs – Dépendance à l'élevage bovin – Diversification (bio, environnement, transformation) embryonnaire – Absence de marché, produits locaux agricoles 	<ul style="list-style-type: none"> – Développement des actions du GAL 	<ul style="list-style-type: none"> – Conséquences des évolutions de la PAC – Difficultés récurrentes des secteurs lait et viande – Avenir des petites structures
Filière forêt-bois	<ul style="list-style-type: none"> – Présence de nombreuses entreprises de travail en forêt et de construction bois/menuiserie – Présence de la première transformation dans les communes proches 	<ul style="list-style-type: none"> – Filière forêt-bois incomplète ; Pas d'entreprise de première transformation 	–	–
Construction	<ul style="list-style-type: none"> – Secteur gros générateur d'entreprises et d'emplois – Secteur complet : tous métiers de la construction représentés 	<ul style="list-style-type: none"> – Absence d'espace pour entreprendre – Population réduite et peu riche 	<ul style="list-style-type: none"> – Relocalisation du PAE de Briscol – Aménagement de lotissements 	<ul style="list-style-type: none"> – Conséquences du dumping social sur le secteur
Tourisme	<ul style="list-style-type: none"> – Nombreux atouts : paysages, nature, patrimoine – Présence de plusieurs attractions, acteurs sport nature aventure, circuits, activités – Proximité avec autres pôles d'attractions (La Roche, Hotton, Durbuy) – Offre d'hébergement variée et assez importante 	<ul style="list-style-type: none"> – Concurrence des pôles voisins – Chute du tourisme traditionnel (hébergements et fréquentation) – Cohérence entre les différents niveaux et opérateurs de promotion ? 	<ul style="list-style-type: none"> – Actions du GAL de l'Ourthe – Projets d'aménagements nouveaux au TTA – Geopark Famenne-Ardenne ? – Reconfiguration de la Maison du Tourisme ? 	<ul style="list-style-type: none"> – Cohabitation entre touristes, seconds résidents, habitants, surtout en tourisme de terroir et dans les « zones » – Reconfiguration de la Maison du Tourisme ?

	<ul style="list-style-type: none"> – Érezée promue à différents niveaux territoriaux 			
Commerce & HoReCa	<ul style="list-style-type: none"> – Importance dans le tissu local – Offre qui dépasse les besoins de base – Érezée comme pôle local 	<ul style="list-style-type: none"> – Peu de commerces dans les villages hors Érezée – Secteur peu pourvoyeur d'emploi salarié – Fragilité (faillites, perte d'emplois), vitalité réduite – Absence d'association de commerçants (mais taille critique ?) 		

Partie II – Programme Stratégique Transversal

Donner accès au logement à des jeunes, à des familles y compris monoparentales, aux personnes à revenus modestes (OS.1)-----25

Inciter les jeunes et les familles à s’installer sur notre commune (OO.2).....	25
Aménagement de lotissements à Hazeilles (phase 1) et à Fisenne (A.3)	26
Construction d’appartements à Erezée permettant à des jeunes d’habiter la commune et de travailler à proximité (A.4).....	26
Rénovation de logements en logements tremplins à Hoursinne, à Mormont et à Fisenne (A.5)	27
Augmenter le parc de logement destiné à la location y compris pour des revenus modestes (OO.6).....	28
Construction d’appartements à Erezée prévoyant une mixité de logements (A.7).....	28
Rénovation de la ferme du CPAS à Amonines en y créant du logement mixte (A.8).....	29
Aménagement de logement dans l’ancienne gendarmerie à Erezée et dans le terrain adjacent (A.56).....	29

Etre une commune qui protège et améliore son cadre de vie (OS.9)----- 30

Mener une politique d’Aménagement du territoire responsable (OO.10).....	30
Mettre en œuvre les plans communaux dérogatoires au plan de secteur (Biron, Hazeilles, Briscol) (A.11)	31
Autoriser un développement mesuré de notre commune pour permettre la coexistence des activités humaines (agriculture, entreprises, logement, nature, forêt, ...) en réservant des zones pour certains types d’urbanisation et en limitant les gîtes de grandes capacités (A.12).....	31
Procéder aux vérifications de conformité des différents permis octroyés au regard des plans déposés (A.13)	31
Valoriser notre patrimoine naturel, bâti ou paysage (OO.14).....	32
Création et aménagements d’espaces verts en éliminant des produits phytosanitaires. Fleurissement de la commune (A.15).....	32
Rénovation et entretien de tout notre petit patrimoine bâti (chapelles, potales, monuments, ...) avec actualisation de la liste et mise en valeur par des panneaux didactiques ou des anciennes cartes postales (A.16)	33
Plantation ou remplacement d’arbres, d’arbres remarquables et de haies (A.17)	33
Poursuivre les travaux et l’entretien de notre réseau d’eau pour rester autonome (A.18).....	34
Aménager et restaurer des lieux de rencontre et de loisirs (OO.19).....	34
rénover ou de créer des petites infrastructures de convivialité mais aussi des plaines de jeux dans tous nos villages (A.20).....	35
Rénover et implanter des bancs et des tables à des endroits stratégiques (A.21)	35
Soutenir les initiatives en matière de décoration de Noël (A.22)	36
Aménager l’extérieur de la salle de Biron (parking, plaine de jeux et espace vert) (A.57)	36

Etre performant en matière d’environnement et d’énergie (OS.23)-----37

Encourager nos habitants à se conformer aux législations environnementales et aux défis climatiques (OO.24)	37
En matière d’assainissement des eaux, nous devons percevoir, forcé par la Région Wallonne, le coût vérité assainissement (A.25).....	37

Accentuer notre lutte contre les dépôts sauvages d'immondices et toutes les petites incivilités qui pourrissent la vie (A.26)	38
Donner l'exemple en matière de transition énergétique pour nos bâtiments communaux et aussi inviter notre population à suivre l'exemple en stimulant au moyen de primes et de conseils avisés (A.27).....	38
Réfléchir à un système de co-génération pour les bâtiments communaux (A.58).....	38
Assurer un développement économique et touristique d'avenir (OS.28) -----	39
Soutenir l'activité économique locale et transcommunale (OO.29)	39
Mise en œuvre de notre zone d'activités dédiées aux petites ou très petites entreprises locales qui souhaitent se développer et aussi favoriser l'emploi local (A.30).....	39
Constitution d'un répertoire professionnel des indépendants de la commune à remettre lors de la délivrance du permis ou des contacts avec l'administration communale (A.31)	40
Participer aux réflexions en cours chez Idelux sur le développement économique transcommunal (A.32)	40
Défendre et promouvoir nos produits locaux par la mise en place de circuits courts et de production locale (maraîchage, miel, chocolat, ...) (A.59)	40
Optimaliser nos atouts touristiques (OO.33).....	41
Poursuivre la mise en valeur du Tramway Touristique de l'Aisne par l'aménagement d'une plaine de jeux et d'une aire conviviale, par la conservation de la ligne et du matériel roulant (A.34).....	41
Développer le pôle touristique sur site du Pont d'Erezée pour mieux collaborer entre commune, syndicat d'initiative et ASBL du Tramway Touristique avec engagement d'un collaborateur qui pilotera les associations en général (A.35)	42
Poursuivre l'entretien et le développement du « Ravel » et de l'ensemble des circuits de promenades (A.36)	42
Développer les synergies avec les communes voisines et un partenariat avec les acteurs locaux et transcommunaux (A.37).....	42
Assurer un entretien et une saine gestion du patrimoine communal (OS.38) -----	43
Entretien, améliorer et sécuriser les voiries (OO.39)	43
Trottoirs à Amonines, trottoirs à Soy, trottoirs à Mormont, trottoirs à Erezée (A.40).....	44
Réfection de la rue du Thier à Mormont, réfection de la rue Terre aux Loups à Mormont (A.41)	44
Réfection de la rue du Thier à Erezée (A.42).....	45
Entretien extraordinaire d'une série de voiries (A.60).....	45
Poursuite des rénovations en matière de voiries agricoles (A.61).....	46
Veiller à la sécurité des axes routiers (OO.43)	46
Création d'une commission citoyenne de sécurité routière (A.44).....	47
Réalisation d'un cadastre des vitesses en différents lieux de la commune (A.45).....	47
Placement de chicanes et des bacs à fleurs visant à ralentir la circulation après avis de la commission citoyenne (A.46).....	47
Réfléchir à des aménagements permettant à tous de mieux co-exister sur les voiries (A.62).....	48
Implantation de radars répressifs et préventifs (A.63)	48
Optimiser la gestion de nos cimetières (OO.47).....	48
Gestion dynamique de nos cimetières et leurs verdissements pour supprimer tous produits phytosanitaires (A.48).....	49

Protection des monuments et des tombes d'intérêt remarquable (A.64)	49
Enrichir notre patrimoine (OO.49)	50
Achat de parcelles forestières pour augmenter nos propriétés forestières (A.50)	50
Conserver notre patrimoine bâti en lui donnant une affectation publique (logement, ...) à Hoursinne, à Mormont et à Amonines (A.51).....	51
Etre une commune accueillante et efficace (OS.52)-----	52
Améliorer le cadre de travail (OO.53).....	52
Terminer la réflexion sur une nouvelle maison communale (A.54).....	52
Garantir un environnement de travail sain dans tous les bâtiments publics (A.55)	53
Répondre au défi du numérique (OO.65)	53
Pose de compteurs d'eau intelligents (A.66).....	54
Permettre la délivrance de documents via un e-guichet (A.67).....	54
Renforcer la cohésion villageoise (OO.68)	55
Mieux faire connaître les zones de loisirs (plan de situation, ...) (A.69)	55
Etre une commune qui veille à répondre aux besoins de notre population (OS.70)-----	56
En matière sociale (OO.71)	56
Poursuivre le développement de l'offre de service pour les seniors (home, résidence-services, services à domicile,...) en réfléchissant aussi à un centre de jour permettant de maintenir plus longtemps les aînés chez eux (A.72)	56
Poursuivre l'intégration avec le CPAS, la cellule habitat permanent et les autres services transcommunaux (maison de l'emploi, Integra, ...) (A.73).....	57
Mettre sur pied un conseil consultatif des aînés (A.74)	57
Mettre à disposition des logements à prix réduit (A.75).....	57
En matière d'enseignement et de petite enfance (OO.76).....	58
Maintenir la qualité de notre enseignement, de notre accueil temps-libre et de notre crèche (A.77)	58
Accentuer la remédiation scolaire (A.78).....	58
Réfléchir à un co-accueil à Soy (A.79).....	59
En matière de culture (OO.80).....	59
Poursuivre la collaboration avec le tissu local (grange de l'amante, centre culturel local, ...) (A.81).....	59
Assistance à nos bibliothèques et ludothèques locales (A.82).....	60
En matière de santé (OO.83)	60
Rester attentif à l'offre médicale dans notre commune (A.84)	60
Financer notre part dans VIVALIA 2025 et maintenir l'hôpital de Marche et créer un grand hôpital centre-sud (A.85).....	61
En matière de sport (OO.86)	61
Continuer à investir dans notre hall sportif en infrastructures (Agora synthétique, éclairage, ...) , en matériel et en moyens humains (A.87)	61
Poursuivre notre politique d'accueil d'épreuves sportives (A.88)	62
Diversifier notre offre de plaines de vacances en collaboration avec le hall sportif (A.89).....	62
Organiser un mérite sportif communal (A.90)	62

En matière de mobilité (OO.91)	63
Percevoir les fruits de notre plan intercommunal de mobilité conçu avec les communes voisines (A.92) .	63
Diversifier les services (passagers du pays, locomobile, ...) permettant une meilleure mobilité sachant que notre commune offre déjà beaucoup de services évitant ainsi des déplacements inutiles (A.93)	63
En matière d'association (OO.94).....	64
Engagement d'un collaborateur qui prendra en charge la dynamique de toutes nos associations en ce compris le syndicat d'initiative (A.95)	64
Construction d'une maison des associations permettant réunions, ateliers, rangements, ... (A.96)	64
Poursuivre les aides octroyées à toutes nos associations (A.97)	65
En matière d'emploi (OO.98).....	65
Mettre en rapport le monde de l'entreprise et le demandeur d'emploi pour que offre et demande se rencontrent (A.99)	65
Organiser une table ronde avec toutes les entreprises locales pour connaître leurs besoins (A.100).....	66
Encourager la participation des citoyens à la vie de notre commune (OS.101)-----	67
Assurer un dialogue de qualité (OO.102).....	67
Poursuivre la dynamique de notre plan communal de développement rural (A.103).....	67
Réalisation d'une PST avec une actualisation régulière (2 ou 3 ans) (A.104)	67
Continuer à informer via le journal communal, les feuillets jaunes, le site internet communal, ... (A.105)	68
Organiser des rencontres décentralisées par village avec le collège (A.106)	68
Mettre en place des organes consultatifs (OO.107)	68
Commission de la sécurité routière (A.108)	69
Commission des jeunes (15-25 ans) (A.109).....	69
Commission locale de développement rural (poursuite) (A.110).....	69
Un comité d'accompagnement pour la zone d'activités de Briscole (A.111).....	69

OS Donner accès au logement à des jeunes, à des familles y compris monoparentales, aux personnes à revenus modestes (OS.1)

Catégorie	Volet externe : Développement des politiques - Logement							
Budget des sous-éléments		Global	2019	2020	2021	2022	2023	2024
	Europe	0.0	0.0	-	-	-	-	-
	Commune	1088800.75	1088800.75	-	-	-	-	-
	Province	-	-	-	-	-	-	-
	Wallonie	647895.15	647895.15	-	-	-	-	-
	Fédéral	-	-	-	-	-	-	-
	Autres	-	-	-	-	-	-	-
	Fédération Wallonie-Bruxelles	-	-	-	-	-	-	-
	Totaux	1736695.9	1736695.9	-	-	-	-	-

OO Inciter les jeunes et les familles à s'installer sur notre commune (OO.2)

Catégorie	Volet externe : Développement des politiques - Logement							
Indicateur de résultat								
Priorité	1							
Échéance								
Responsable mandataire	Bourgmestre, 1er échevin							
Responsable administratif	Service de l'Urbanisme							
Service gestionnaire	Service de l'Urbanisme, Cellule Marchés Publics							
Budget propre								
Budget des actions		Global	2019	2020	2021	2022	2023	2024
	Europe	0.0	0.0	-	-	-	-	-
	Commune	991772.6	991772.6	-	-	-	-	-
	Wallonie	441895.15	441895.15	-	-	-	-	-
	Totaux	1433667.75	1433667.75	-	-	-	-	-

A Aménagement de lotissements à Hazeilles (phase 1) et à Fisenne (A.3)			
Description	C'est une quarantaine de logement qui seront disponibles de toute taille et se trouvant sous le prix du marché actuel avec une obligation de bâtir		
Catégorie	Volet externe : Développement des politiques - Logement		
Échéance			
Responsable mandataire	1er échevin		
Indice de santé			
Service	Cellule Marchés Publics, Service de l'Urbanisme		
Partenaires	Lotissement de Fisenne - Services provinciaux techniques - Auteur de projet et de surveillance Lotissement de Hazeilles - Sprl Impact (Bertrix) - Auteur de projet et de surveillance		
Budget propre	Type de budget	Année	Montant
	Commune	2019	590 247,64
	Commune	2019	259 629,83
	Europe	2019	0,0
Commentaires budget	Lotissement de Fisenne : Travaux attribués à la firme Damiens et Fils - Montant: 590.247,83€ TVAC Lotissement d'Hazeilles : Cahier des charges approuvé : Montant estimatif: 259.629,83 € TVAC		
Progression	0		

A Construction d'appartements à Erezée permettant à des jeunes d'habiter la commune et de travailler à proximité (A.4)	
Catégorie	Volet externe : Développement des politiques - Logement
Échéance	
Responsable mandataire	1er échevin
Indice de santé	
Service	Service de l'Urbanisme, Cellule Marchés Publics
Budget propre	
Progression	0

Rénovation de logements en logements tremplins à Hoursinne, à Mormont et à Fisenne (A.5)

Description	En lien avec le PCDR, Mormont - fiche-projet PM-1-03 Hoursinne - fiche-projet PM-1-04 Fisenne - fiche-projet PM-2-09		
Catégorie	Volet externe : Développement des politiques - Logement		
Échéance			
Responsable mandataire	1er échevin		
Indice de santé			
Service	Cellule Marchés Publics, Service de l'Urbanisme		
Partenaires	Subsides de la région wallonne (Développement rural) Hotuat - Poncelet Sprl (Marche-en-Famenne) - Auteur de projet et de surveillance		
Budget propre	Type de budget	Année	Montant
	Wallonie	2019	441 895,15
	Commune	2019	141 895,13
	Europe	2019	0,0
Commentaires budget	Création de logements tremplins dans l'ancien presbytère de Mormont - Montant estimé des travaux : 583.790,28 €		
Progression	0		
Commentaires	Dossier introduit dans la cadre du Programme de développement rural		

00 Augmenter le parc de logement destiné à la location y compris pour des revenus modestes (00.6)

Catégorie	Volet externe : Développement des politiques - Logement							
Indicateur de résultat								
Priorité	2							
Échéance								
Responsable mandataire	1er échevin							
Responsable administratif	Cellule Marchés Publics, Service de l'Urbanisme							
Service gestionnaire	Cellule Marchés Publics, Service de l'Urbanisme							
Budget propre								
Budget des actions		Global	2019	2020	2021	2022	2023	2024
	Commune	97028.15	97028.15	-	-	-	-	-
	Wallonie	206000.0	206000.0	-	-	-	-	-
	Totaux	303028.15	303028.15	-	-	-	-	-

Construction d'appartements à Erezée prévoyant une mixité de logements (A.7)

Catégorie	Volet externe : Développement des politiques - Logement		
Échéance			
Responsable mandataire	1er échevin		
Indice de santé			
Service	Cellule Marchés Publics, Service de l'Urbanisme		
Budget propre	Type de budget	Année	Montant
	Wallonie	2019	206 000,0
	Commune	2019	97 028,15
Commentaires budget	Ancien garage Leboutte - Démolition et assainissement afin d'y construire des appartements Etude site pollué: 8.028,15€ TVAC Démolition et évacuation (assainissement) : 295.000,00€ TVAC Construction des appartements: Dossier à étudier		
Progression	0		

Rénovation de la ferme du CPAS à Amonines en y créant du logement mixte (A.8)	
Description	En lien avec le PCDR, fiche-projet PM-3-06 : Création de logements (habitat groupé) à la ferme du CPAS à Amonines
Catégorie	Volet externe : Développement des politiques - Logement
Échéance	
Responsable mandataire	1er échevin, Président CPAS
Indice de santé	
Service	Cellule Marchés Publics, Service de l'Urbanisme
Budget propre	
Progression	0

Aménagement de logement dans l'ancienne gendarmerie à Erezée et dans le terrain adjacent (A.56)	
Description	en lien avec le PCDR, fiche-projet PM-3-05 : Création de logements intergénérationnels dans l'ancienne Gendarmerie à Erezée
Catégorie	Volet externe : Développement des politiques - Logement
Échéance	
Responsable mandataire	1er échevin
Indice de santé	
Service	Cellule Marchés Publics, Service Travaux
Budget propre	
Progression	0

OS Etre une commune qui protège et améliore son cadre de vie (OS.9)

Catégorie	Volet externe : Développement des politiques - Environnement, Volet externe : Développement des politiques - Aménagement du territoire, Volet externe : Développement des politiques - Propreté et sécurité publique							
Budget des sous-éléments		Global	2019	2020	2021	2022	2023	2024
	Europe	5000.0	5000.0	-	-	-	-	-
	Commune	163538.64	45868.64	117670.0	-	-	-	-
	Province	2500.0	2500.0	-	-	-	-	-
	Wallonie	15000.0	15000.0	-	-	-	-	-
	Fédéral	-	-	-	-	-	-	-
	Autres	-	-	-	-	-	-	-
	Fédération Wallonie-Bruxelles	-	-	-	-	-	-	-
	Totaux	186038.64	68368.64	117670.0	-	-	-	-

Mener une politique d'Aménagement du territoire responsable (OO.10)

Catégorie	Volet externe : Développement des politiques - Aménagement du territoire					
Indicateur de résultat						
Priorité	1					
Échéance						
Responsable mandataire	Bourgmestre					
Responsable administratif	Cellule Marchés Publics, Service Travaux, Service de l'Urbanisme					
Service gestionnaire	Cellule Marchés Publics, Service de l'Urbanisme					
Budget propre						
Budget des actions		Global	2019	2020	2021	2022
	Europe	-	-	-	-	-
	Commune	40000.0	40000.0	-	-	-
	Autres	-	-	-	-	-
	Fédération Wallonie-Bruxelles	-	-	-	-	-
	Totaux	40000.0	40000.0	-	-	-

Mettre en œuvre les plans communaux dérogatoires au plan de secteur (Biron, Hazeilles, Briscol) (A.11)

Catégorie	Volet externe : Développement des politiques - Aménagement du territoire
Échéance	
Responsable mandataire	Bourgmestre
Indice de santé	
Service	Cellule Marchés Publics, Service de l'Urbanisme
Budget propre	
Progression	0

Autoriser un développement mesuré de notre commune pour permettre la coexistence des activités humaines (agriculture, entreprises, logement, nature, forêt ,...) en réservant des zones pour certains types d'urbanisation et en limitant les gîtes de grandes capacités (A.12)

Catégorie	Volet externe : Développement des politiques - Développement économique, Volet externe : Développement des politiques - Aménagement du territoire
Échéance	
Responsable mandataire	Bourgmestre
Indice de santé	
Service	Cellule Marchés Publics, Service de l'Urbanisme
Budget propre	
Progression	0

Procéder aux vérifications de conformité des différents permis octroyés au regard des plans déposés (A.13)

Description	Actuellement non réalisé, il faudra procéder à un engagement
Catégorie	Volet externe : Développement des politiques - Aménagement du territoire
Échéance	
Responsable mandataire	Bourgmestre
Indice de santé	
Service	Cellule Marchés Publics, Service de l'Urbanisme

Budget propre	Type de budget	Année	Montant
	Commune	2019	40 000,0
Progression	0		

Valoriser notre patrimoine naturel, bâti ou paysage (OO.14)								
Catégorie	Volet externe : Développement des politiques - Environnement							
Indicateur de résultat								
Priorité	1							
Échéance								
Responsable mandataire	Bourgmestre							
Responsable administratif	Cellule Marchés Publics, Secrétariat Communal							
Service gestionnaire	Cellule Marchés Publics, Secrétariat Communal							
Budget propre								
Budget des actions		Global	2019	2020	2021	2022	2023	2024
	Europe	5000.0	5000.0	-	-	-	-	-
	Commune	868.64	868.64	-	-	-	-	-
	Province	2500.0	2500.0	-	-	-	-	-
	Totaux	8368.64	8368.64	-	-	-	-	-

Création et aménagements d'espaces verts en éliminant des produits phytosanitaires. Fleurissement de la commune (A.15)	
Catégorie	Volet externe : Développement des politiques - Environnement
Échéance	
Responsable mandataire	Bourgmestre
Indice de santé	
Service	Cellule Marchés Publics
Budget propre	
Progression	0

Rénovation et entretien de tout notre petit patrimoine bâti (chapelles, potales, monuments, ...) avec actualisation de la liste et mise en valeur par des panneaux didactiques ou des anciennes cartes postales (A.16)

Catégorie	Volet interne : Administration générale - Gestion du patrimoine		
Échéance			
Responsable mandataire	Bourgmestre, 1er échevin		
Indice de santé			
Service	Cellule Marchés Publics		
Partenaires	Province de Luxembourg - Pouvoir subsidiant		
Budget propre	Type de budget	Année	Montant
	Province	2019	2 500,0
	Commune	2019	868,64
Commentaires budget	Commémoration des guerres 14-18 et 40-45 - Réalisation de panneaux didactiques à proximité de certains monuments : Montant de l'attribution: 3.368,64€ (TVB) - appel à projet "Culture, jeunesse, citoyenneté 2018"		
Progression	0		

Plantation ou remplacement d'arbres, d'arbres remarquables et de haies (A.17)

Catégorie	Volet externe : Développement des politiques - Environnement		
Échéance			
Responsable mandataire	Bourgmestre, Président CPAS		
Indice de santé			
Service	Cellule Marchés Publics		
Budget propre	Type de budget	Année	Montant
	Europe	2019	5 000,0
Progression	0		

Poursuivre les travaux et l'entretien de notre réseau d'eau pour rester autonome (A.18)

Catégorie	Volet externe : Développement des politiques - Aménagement du territoire
Échéance	
Responsable mandataire	1er échevin
Indice de santé	
Service	Cellule Marchés Publics
Budget propre	
Progression	0

Aménager et restaurer des lieux de rencontre et de loisirs (OO.19)

Catégorie	Volet externe : Développement des politiques - Propreté et sécurité publique				
Indicateur de résultat					
Priorité	1				
Échéance					
Responsable mandataire	Bourgmestre, 1er échevin, 3ème échevin				
Responsable administratif	Cellule Marchés Publics				
Service gestionnaire	Cellule Marchés Publics				
Budget propre					
Budget des actions		Global	2019	2020	2021
	Commune	122670.0	5000.0	117670.0	-
	Wallonie	15000.0	15000.0	-	-
	Totaux	137670.0	20000.0	117670.0	-

rénover ou de créer des petites infrastructures de convivialité mais aussi des plaines de jeux dans tous nos villages (A.20)			
Catégorie	Volet externe : Développement des politiques - Propreté et sécurité publique		
Échéance			
Responsable mandataire	Bourgmestre, 1er échevin, 3ème échevin		
Indice de santé			
Service	Cellule Marchés Publics		
Budget propre	Type de budget	Année	Montant
	Wallonie	2019	15 000,0
	Commune	2020	17 670,0
	Commune	2020	100 000,0
Commentaires budget	Création d'une plaine de jeux avec aire barbecue - Montant estimé des travaux : 32.670,00€ TVAC		
Progression	0		

Rénover et implanter des bancs et des tables à des endroits stratégiques (A.21)			
Catégorie	Volet externe : Développement des politiques - Propreté et sécurité publique		
Échéance			
Responsable mandataire	3ème échevin, Président CPAS		
Indice de santé			
Service	Service Propreté, Cellule Marchés Publics		
Budget propre	Type de budget	Année	Montant
	Commune	2019	5 000,0
Commentaires budget	Acquisition de quelques tables et bancs chaque année pour renouveler le parc actuel et créer de nouveaux espaces.		
Progression	0		

Soutenir les initiatives en matière de décoration de Noël (A.22)			
Catégorie	Volet externe : Développement des politiques - Tourisme		
Échéance			
Responsable mandataire	3ème échevin		
Indice de santé			
Service	Cellule Marchés Publics		
Budget propre	Type de budget	Année	Montant
	Commune	2019	0,0
Commentaires budget	Subsides au Syndicat d'Initiative afin de décorer nos différents villages		
Progression	0		

Aménager l'extérieur de la salle de Biron (parking, plaine de jeux et espace vert) (A.57)	
Description	en lien avec le PCDR, fiche-projet PM-1-05 : Aménagement du terrain de la Maison de village de Biron
Catégorie	Volet externe : Développement des politiques - Aménagement du territoire
Échéance	
Responsable mandataire	Bourgmestre, 1er échevin
Indice de santé	
Service	Cellule Marchés Publics, Secrétariat Communal
Budget propre	
Progression	25

Etre performant en matière d'environnement et d'énergie (OS.23)

Catégorie	Volet externe : Développement des politiques - Energie, Volet externe : Développement des politiques - Environnement
-----------	--

Encourager nos habitants à se conformer aux législations environnementales et aux défis climatiques (OO.24)

Catégorie	Volet externe : Développement des politiques - Energie
Indicateur de résultat	
Priorité	1
Échéance	
Responsable mandataire	3ème échevin
Responsable administratif	Cellule Marchés Publics
Service gestionnaire	Cellule Marchés Publics
Budget propre	

En matière d'assainissement des eaux, nous devons percevoir, forcé par la Région Wallonne, le coût vérité assainissement (A.25)

Description	Celui-ci devra nous permettre d'octroyer des primes individuelles pour les mises en conformité et l'engagement d'une personne chargée des épurations et des contrôles en la matière.
Catégorie	Volet interne : Administration générale - Structuration des services
Échéance	
Responsable mandataire	Bourgmestre, 1er échevin
Indice de santé	
Service	Cellule Marchés Publics
Budget propre	
Progression	0

Accentuer notre lutte contre les dépôts sauvages d'immondices et toutes les petites incivilités qui pourrissent la vie (A.26)

Description	Il nous faudra nous munir d'agents constatateurs, seul ou en partenariat avec d'autres communes.
Catégorie	Volet externe : Développement des politiques - Propreté et sécurité publique
Échéance	
Responsable mandataire	3ème échevin
Indice de santé	
Service	Service Propreté, Cellule Marchés Publics
Budget propre	
Progression	0

Donner l'exemple en matière de transition énergétique pour nos bâtiments communaux et aussi inviter notre population à suivre l'exemple en stimulant au moyen de primes et de conseils avisés (A.27)

Description	En lien avec le PCDR, fiche-projet PM-1-02 Placement de panneaux photovoltaïques sur des bâtiments communaux et fiche-projet PI-1-07 Mise en place d'un écopasseur
Catégorie	Volet externe : Développement des politiques - Energie
Échéance	
Responsable mandataire	3ème échevin
Indice de santé	
Service	Cellule Marchés Publics
Budget propre	
Progression	0

Réfléchir à un système de co-génération pour les bâtiments communaux (A.58)

Catégorie	Volet externe : Développement des politiques - Energie
Échéance	
Responsable mandataire	Bourgmestre, 1er échevin, 3ème échevin
Indice de santé	
Service	Cellule Marchés Publics
Budget propre	
Progression	0

Assurer un développement économique et touristique d'avenir (OS.28)

Catégorie	Volet externe : Développement des politiques - Développement économique, Volet externe : Développement des politiques - Tourisme							
Budget des sous-éléments		Global	2019	2020	2021	2022	2023	2024
	Europe	-	-	-	-	-	-	-
	Commune	41876.91	41876.91	-	-	-	-	-
	Province	100000.0	100000.0	-	-	-	-	-
	Wallonie	358000.0	358000.0	-	-	-	-	-
	Totaux	499876.91	499876.91	-	-	-	-	-

Soutenir l'activité économique locale et transcommunale (OO.29)

Catégorie	Volet externe : Développement des politiques - Développement économique
Indicateur de résultat	
Priorité	1
Échéance	
Responsable mandataire	Bourgmestre, 3ème échevin
Responsable administratif	Cellule Marchés Publics, Secrétariat Communal
Service gestionnaire	Cellule Marchés Publics, Secrétariat Communal
Budget propre	

Mise en œuvre de notre zone d'activités dédiées aux petites ou très petites entreprises locales qui souhaitent se développer et aussi favoriser l'emploi local (A.30)

Catégorie	Volet externe : Développement des politiques - Développement économique
Échéance	
Responsable mandataire	Bourgmestre
Indice de santé	
Service	Cellule Marchés Publics, Secrétariat Communal
Budget propre	
Progression	0

Constitution d'un répertoire professionnel des indépendants de la commune à remettre lors de la délivrance du permis ou des contacts avec l'administration communale (A.31)

Catégorie	Volet externe : Développement des politiques - Développement économique, Volet interne : Administration générale - Amélioration de l'Administration, Volet interne : Administration générale - Processus et simplification administrative
Échéance	
Responsable mandataire	Bourgmestre
Indice de santé	
Service	Secrétariat Communal
Budget propre	
Progression	0

Participer aux réflexions en cours chez Idelux sur le développement économique transcommunal (A.32)

Catégorie	Volet interne : Administration générale - Synergie avec d'autres institutions publiques
Échéance	
Responsable mandataire	Bourgmestre
Indice de santé	
Service	Secrétariat Communal
Budget propre	
Progression	0

Défendre et promouvoir nos produits locaux par la mise en place de circuits courts et de production locale (maraîchage, miel, chocolat, ...) (A.59)

Description	En lien avec le PCDR, fiche-projet PI-1-06 Création d'un marché des producteurs et artisans locaux
Catégorie	Volet externe : Développement des politiques - Développement économique
Échéance	
Responsable mandataire	Bourgmestre, 3ème échevin
Indice de santé	
Service	Cellule Marchés Publics
Budget propre	
Progression	0

Optimaliser nos atouts touristiques (OO.33)

Catégorie	Volet externe : Développement des politiques - Tourisme				
Indicateur de résultat					
Priorité	1				
Échéance					
Responsable mandataire	3ème échevin				
Responsable administratif	Secrétariat Communal				
Service gestionnaire	Secrétariat Communal				
Budget des actions		Global	2019	2020	2021
	Commune	41876.91	41876.91	-	-
	Province	100000.0	100000.0	-	-
	Wallonie	358000.0	358000.0	-	-
	Totaux	499876.9 1	499876.9 1	-	-

Poursuivre la mise en valeur du Tramway Touristique de l'Aisne par l'aménagement d'une plaine de jeux et d'une aire conviviale, par la conservation de la ligne et du matériel roulant (A.34)

Catégorie	Volet externe : Développement des politiques - Tourisme		
Échéance			
Responsable mandataire	Bourgmestre, 3ème échevin		
Indice de santé			
Service	Secrétariat Communal, Cellule Marchés Publics		
Partenaires	Idelux Projets Publics - Assistance à maîtrise d'ouvrage		
Budget propre	Type de budget	Année	Montant
	Province	2019	100 000,0
	Wallonie	2019	358 000,0
	Commune	2019	41 876,91
Commentaires budget	Création d'une plaine de jeux, aire conviviale et hangar d'exposition au Tramway Touristique de l'Aisne - montant des travaux attribués: 499.876,91€ TVAV (Firme: TVB) Pouvoirs subsidiants: - Commissariat général au Tourisme - Province de Luxembourg		
Progression	25		

Développer le pôle touristique sur site du Pont d'Erezée pour mieux collaborer entre commune, syndicat d'initiative et ASBL du Tramway Touristique avec engagement d'un collaborateur qui pilotera les associations en général (A.35)

Catégorie	Volet externe : Développement des politiques - Tourisme
Échéance	
Responsable mandataire	Bourgmestre, 3ème échevin
Indice de santé	
Service	Secrétariat Communal
Budget propre	
Progression	0

Poursuivre l'entretien et le développement du « Ravel » et de l'ensemble des circuits de promenades (A.36)

Catégorie	Volet externe : Développement des politiques - Tourisme, Volet externe : Développement des politiques - Propreté et sécurité publique
Échéance	
Responsable mandataire	1er échevin, 3ème échevin
Indice de santé	
Service	Secrétariat Communal, Service Propreté
Budget propre	
Progression	0

Développer les synergies avec les communes voisines et un partenariat avec les acteurs locaux et transcommunaux (A.37)

Catégorie	Volet interne : Administration générale - Synergie avec d'autres institutions publiques, Volet externe : Développement des politiques - Tourisme
Échéance	
Responsable mandataire	Bourgmestre, 3ème échevin
Indice de santé	
Service	Secrétariat Communal
Budget propre	
Progression	0

Assurer un entretien et une saine gestion du patrimoine communal (OS.38)

Catégorie	Volet interne : Administration générale - Gestion du patrimoine							
Budget des sous-éléments		Global	2019	2020	2021	2022	2023	2024
	Europe	0.0	0.0	-	-	-	-	-
	Commune	1721529.44	748040.49	973488.95	-	-	-	-
	Province	-	-	-	-	-	-	-
	Wallonie	555089.41	555089.41	-	-	-	-	-
	Totaux	2276618.85	1303129.9	973488.95	-	-	-	-

Entretien, améliorer et sécuriser les voiries (OO.39)

Catégorie	Volet externe : Développement des politiques - Propreté et sécurité publique							
Indicateur de résultat								
Priorité	1							
Échéance								
Responsable mandataire	Bourgmestre, 3ème échevin							
Responsable administratif	Cellule Marchés Publics, Service Propreté, Service Travaux							
Service gestionnaire	Cellule Marchés Publics, Secrétariat Communal, Service Travaux							
Budget propre								
Budget des actions		Global	2019	2020	2021	2022	2023	2024
	Europe	0.0	0.0	-	-	-	-	-
	Commune	1696529.44	723040.49	973488.95	-	-	-	-
	Province	-	-	-	-	-	-	-
	Wallonie	555089.41	555089.41	-	-	-	-	-
	Fédération Wallonie-Bruxelles	-	-	-	-	-	-	-
	Totaux	2251618.85	1278129.9	973488.95	-	-	-	-

Trottoirs à Amonines, trottoirs à Soy, trottoirs à Mormont, trottoirs à Erezée (A.40)			
Catégorie	Volet externe : Développement des politiques - Propreté et sécurité publique		
Échéance			
Responsable mandataire	Bourgmestre, 1er échevin		
Indice de santé			
Service	Service Propreté, Service Travaux		
Budget propre	Type de budget	Année	Montant
	Commune	2019	223 000,0
Commentaires budget	<p>Amonines : Réalisation de trottoirs lors de la mise en souterrain du réseau électrique - Montant estimé des travaux 203.000,00€ TVAC (Auteur de projet - Services provinciaux techniques)</p> <p>Erezée : Réalisation de trottoirs "Avenue des Nations-Unies" (Entre le centre d'Erezée et le Centre sportif) - Montant estimé des travaux: 20.000,00€ (réalisation par les ouvriers communaux)</p> <p>Soy: Dossier à l'étude</p>		
Progression	0		

Réfection de la rue du Thier à Mormont, réfection de la rue Terre aux Loups à Mormont (A.41)			
Catégorie	Volet externe : Développement des politiques - Aménagement du territoire		
Échéance			
Responsable mandataire	1er échevin		
Indice de santé			
Service	Cellule Marchés Publics, Service Travaux		
Partenaires	Région wallonne dans le cadre du Plan d'Investissement 2019-2021 Services provinciaux techniques - Auteur de projet et de surveillance		
Budget propre	Type de budget	Année	Montant
	Wallonie	2019	404 304,78
	Commune	2020	973 488,95
Commentaires budget	Travaux sont estimés à 1.377.793,73€ TVAC (Introduction du Plan d'Investissement communal 2018-2021)		
Progression	0		

Réfection de la rue du Thier à Erezée (A.42)			
Catégorie	Volet externe : Développement des politiques - Aménagement du territoire		
Échéance			
Responsable mandataire	1er échevin		
Indice de santé			
Service	Cellule Marchés Publics, Service Travaux		
Partenaires	Services provinciaux techniques - Auteur de projet et de surveillance		
Budget propre	Type de budget	Année	Montant
	Commune	2019	270 000,0
	Europe	2019	0,0
Commentaires budget	Travaux estimé à 270.000,00€ (Trottoirs et aménagement de sécurité)		
Progression	0		

Entretien extraordinaire d'une série de voiries (A.60)			
Catégorie	Volet interne : Administration générale - Gestion du patrimoine, Volet externe : Développement des politiques - Propreté et sécurité publique		
Échéance			
Responsable mandataire	1er échevin		
Indice de santé			
Service	Service Travaux		
Budget propre	Type de budget	Année	Montant
	Commune	2019	121 000,0
Commentaires budget	Travaux d'entretien de voiries : 121.000,00€ (pour l'année 2019) Chaque année, un budget sera attribué à cet effet		
Progression	0		

Poursuite des rénovations en matière de voiries agricoles (A.61)			
Catégorie	Volet interne : Administration générale - Gestion du patrimoine		
Échéance			
Responsable mandataire	1er échevin, Président CPAS		
Indice de santé			
Service	Cellule Marchés Publics		
Partenaires	Services provinciaux techniques - Auteur de projet et surveillance Région wallonne - pouvoir subsidiant		
Budget propre	Type de budget	Année	Montant
	Wallonie	2019	150 784,63
	Commune	2019	109 040,49
Commentaires budget	<p>Voirie agricole à Fanzel: Montant des travaux attribué à la firme Englebert Sprl (Bastogne) - 102.809,47€ TVAC (Ordre de commencer les travaux le 16/09/2019) - promesse de subsides : 56.575,24€</p> <p>Voirie agricole à Mormont: Montant estimé des travaux: 157.015,65€ TVAC (Dossier de demande introduit à la région wallonne - demande de subsides : 62.806,26€</p> <p>Nouveaux dossiers en cours d'élaboration</p>		
Progression	0		

Veiller à la sécurité des axes routiers (00.43)	
Catégorie	Volet externe : Développement des politiques - Aménagement du territoire, Volet externe : Développement des politiques - Propreté et sécurité publique
Indicateur de résultat	
Priorité	1
Échéance	
Responsable mandataire	Bourgmestre, 1er échevin
Responsable administratif	Cellule Marchés Publics, Service Travaux
Service gestionnaire	Cellule Marchés Publics, Service Travaux
Budget propre	

Création d'une commission citoyenne de sécurité routière (A.44)	
Catégorie	Volet externe : Développement des politiques - Aménagement du territoire, Volet externe : Développement des politiques - Mobilité
Échéance	
Responsable mandataire	Bourgmestre
Indice de santé	
Service	Secrétariat Communal
Budget propre	
Progression	0

Réalisation d'un cadastre des vitesses en différents lieux de la commune (A.45)	
Catégorie	Volet externe : Développement des politiques - Propreté et sécurité publique
Échéance	
Responsable mandataire	Bourgmestre
Indice de santé	
Service	Secrétariat Communal
Budget propre	
Progression	0

Placement de chicanes et des bacs à fleurs visant à ralentir la circulation après avis de la commission citoyenne (A.46)	
Catégorie	Volet externe : Développement des politiques - Propreté et sécurité publique
Échéance	
Responsable mandataire	Bourgmestre
Indice de santé	
Service	Cellule Marchés Publics, Secrétariat Communal, Service Travaux
Budget propre	
Progression	0

Réfléchir à des aménagements permettant à tous de mieux co-exister sur les voiries (A.62)

Catégorie	Volet interne : Administration générale - Gestion du patrimoine, Volet externe : Développement des politiques - Propreté et sécurité publique
Échéance	
Responsable mandataire	1er échevin
Indice de santé	
Service	Cellule Marchés Publics
Budget propre	
Progression	0

Implantation de radars répressifs et préventifs (A.63)

Catégorie	Volet externe : Développement des politiques - Propreté et sécurité publique
Échéance	
Responsable mandataire	Bourgmestre
Indice de santé	
Service	Cellule Marchés Publics
Budget propre	
Progression	0

Optimiser la gestion de nos cimetières (00.47)

Catégorie	Volet interne : Administration générale - Gestion du patrimoine
Indicateur de résultat	
Priorité	1
Échéance	
Responsable mandataire	Bourgmestre
Responsable administratif	Secrétariat Communal
Service gestionnaire	Secrétariat Communal
Budget propre	

Gestion dynamique de nos cimetières et leurs verdissements pour supprimer tous produits phytosanitaires (A.48)

Catégorie	Volet interne : Administration générale - Gestion du patrimoine
Échéance	
Responsable mandataire	Bourgmestre
Indice de santé	
Service	Secrétariat Communal
Budget propre	
Progression	0

Protection des monuments et des tombes d'intérêt remarquable (A.64)

Catégorie	Volet interne : Administration générale - Gestion du patrimoine
Échéance	
Responsable mandataire	Bourgmestre
Indice de santé	
Service	Secrétariat Communal
Budget propre	
Progression	0

Enrichir notre patrimoine (OO.49)

Catégorie	Volet interne : Administration générale - Gestion du patrimoine							
Indicateur de résultat								
Priorité	1							
Échéance								
Responsable mandataire	Bourgmestre							
Responsable administratif	Secrétariat Communal							
Service gestionnaire	Secrétariat Communal							
Budget propre								
Budget des actions		Global	2019	2020	2021	2022	2023	2024
	Europe	-	-	-	-	-	-	-
	Commune	25000. 0	25000. 0	-	-	-	-	-
	Province	-	-	-	-	-	-	-
	Wallonie	-	-	-	-	-	-	-
	Fédéral	-	-	-	-	-	-	-
	Autres	-	-	-	-	-	-	-
	Fédération Wallonie-Bruxelles	-	-	-	-	-	-	-
	Totaux	25000. 0	25000. 0	-	-	-	-	-

Achat de parcelles forestières pour augmenter nos propriétés forestières (A.50)

Catégorie	Volet interne : Administration générale - Gestion du patrimoine		
Échéance			
Responsable mandataire	Bourgmestre, Président CPAS		
Indice de santé			
Service	Secrétariat Communal		
Budget propre	Type de budget	Année	Montant
	Commune	2019	25 000,0
Progression	0		

Conserver notre patrimoine bâti en lui donnant une affectation publique (logement, ...) à Hoursinne, à Mormont et à Amonines (A.51)

Catégorie	Volet interne : Administration générale - Gestion du patrimoine, Volet externe : Développement des politiques - Logement
Échéance	
Responsable mandataire	Bourgmestre, 1er échevin
Indice de santé	
Service	Secrétariat Communal, Service de l'Urbanisme
Budget propre	
Progression	0

Etre une commune accueillante et efficace (OS.52)

Catégorie	Volet interne : Administration générale - Amélioration de l'Administration, Volet interne : Administration générale - Structuration des services					
Budget des sous-éléments		Global	2019	2020	2021	2022
	Europe	-	-	-	-	-
	Commune	3758.97	3758.97	-	-	-
	Province	-	-	-	-	-
	Fédération Wallonie-Bruxelles	-	-	-	-	-
	Totaux	3758.97	3758.97	-	-	-

Améliorer le cadre de travail (OO.53)

Catégorie	Volet interne : Administration générale - Structuration des services, Volet interne : Administration générale - Amélioration de l'Administration
Indicateur de résultat	
Priorité	1
Échéance	
Responsable mandataire	Bourgmestre
Responsable administratif	Secrétariat Communal
Service gestionnaire	Secrétariat Communal
Budget propre	

Terminer la réflexion sur une nouvelle maison communale (A.54)

Catégorie	Volet interne : Administration générale - Amélioration de l'Administration
Échéance	
Responsable mandataire	Bourgmestre
Indice de santé	
Service	Secrétariat Communal
Budget propre	
Progression	0

Garantir un environnement de travail sain dans tous les bâtiments publics (A.55)

Catégorie	Volet interne : Administration générale - Structuration des services, Volet interne : Administration générale - Fonctionnement propre à chacun des services
Échéance	
Responsable mandataire	Bourgmestre, 1er échevin
Indice de santé	
Service	Secrétariat Communal
Budget propre	
Progression	0

Répondre au défi du numérique (OO.65)

Catégorie	Volet interne : Administration générale - Gestion informatique et E-gouvernement							
Indicateur de résultat								
Priorité	2							
Échéance								
Responsable mandataire	3ème échevin							
Responsable administratif	Secrétariat Communal							
Service gestionnaire	Secrétariat Communal							
Budget propre								
Budget des actions		Global	2019	2020	2021	2022	2023	2024
	Europe	-	-	-	-	-	-	-
	Commune	3758.97	3758.97	-	-	-	-	-
	Fédération Wallonie-Bruxelles	-	-	-	-	-	-	-
	Totaux	3758.97	3758.97	-	-	-	-	-

Pose de compteurs d'eau intelligents (A.66)	
Catégorie	Volet interne : Administration générale - Structuration des services
Échéance	
Responsable mandataire	1er échevin
Indice de santé	
Service	Service Travaux
Budget propre	
Progression	0

Permettre la délivrance de documents via un e-guichet (A.67)			
Catégorie	Volet interne : Administration générale - Processus et simplification administrative		
Échéance			
Responsable mandataire	3ème échevin		
Indice de santé			
Service	Service Population, Cellule Marchés Publics		
Budget propre	Type de budget	Année	Montant
	Commune	2019	3 758,97
Commentaires budget	Adhésion à la centrale d'achat "Smart City" d'Idelux Projets Publics. Assistance à la maîtrise d'ouvrage (mise en place de l'"E guichet") : 3.758,97€ TVAC (Idelux Projets Publics): 3.758,97€ TVAC		
Progression	0		

Renforcer la cohésion villageoise (OO.68)	
Catégorie	Volet externe : Développement des politiques - Action sociale
Indicateur de résultat	
Priorité	2
Échéance	
Responsable mandataire	Bourgmestre
Responsable administratif	Service Population
Service gestionnaire	Service Population
Budget propre	

Mieux faire connaître les zones de loisirs (plan de situation, ...) (A.69)	
Catégorie	Volet externe : Développement des politiques - Action sociale
Échéance	
Responsable mandataire	Bourgmestre
Indice de santé	
Service	Service Population
Budget propre	
Progression	0

Etre une commune qui veille à répondre aux besoins de notre population (OS.70)

Catégorie	Volet interne : Administration générale - Accessibilité de l'Administration, Volet interne : Administration générale - Structuration des services, Volet interne : Administration générale - Processus et simplification administrative
-----------	---

En matière sociale (00.71)

Catégorie	Volet externe : Développement des politiques - Action sociale
Indicateur de résultat	
Priorité	2
Échéance	
Responsable mandataire	Bourgmestre, Président CPAS
Responsable administratif	Secrétariat Communal
Service gestionnaire	Secrétariat Communal
Budget propre	

Poursuivre le développement de l'offre de service pour les seniors (home, résidence-services, services à domicile,...) en réfléchissant aussi à un centre de jour permettant de maintenir plus longtemps les aînés chez eux (A.72)

Catégorie	Volet externe : Développement des politiques - Action sociale
Échéance	
Responsable mandataire	3ème échevin, Président CPAS
Indice de santé	
Service	Secrétariat Communal
Budget propre	
Progression	0

Poursuivre l'intégration avec le CPAS, la cellule habitat permanent et les autres services transcommunaux (maison de l'emploi, Integra, ...) (A.73)

Catégorie	Volet externe : Développement des politiques - Action sociale
Échéance	
Responsable mandataire	Président CPAS
Indice de santé	
Service	Secrétariat Communal
Budget propre	
Progression	0

Mettre sur pied un conseil consultatif des aînés (A.74)

Catégorie	Volet externe : Développement des politiques - Action sociale
Échéance	
Responsable mandataire	3ème échevin
Indice de santé	
Service	Secrétariat Communal
Budget propre	
Progression	0

Mettre à disposition des logements à prix réduit (A.75)

Catégorie	Volet externe : Développement des politiques - Action sociale
Échéance	
Responsable mandataire	Bourgmestre, 1er échevin, Président CPAS
Indice de santé	
Service	Secrétariat Communal
Budget propre	
Progression	0

En matière d'enseignement et de petite enfance (00.76)

Catégorie	Volet externe : Développement des politiques - Action sociale
Indicateur de résultat	
Priorité	1
Échéance	
Responsable mandataire	2ème échevin
Responsable administratif	Secrétariat Communal
Service gestionnaire	Secrétariat Communal
Budget propre	

Maintenir la qualité de notre enseignement, de notre accueil temps-libre et de notre crèche (A.77)

Catégorie	Volet externe : Développement des politiques - Action sociale
Échéance	
Responsable mandataire	2ème échevin
Indice de santé	
Service	Secrétariat Communal
Budget propre	
Progression	0

Accentuer la remédiation scolaire (A.78)

Catégorie	Volet externe : Développement des politiques - Action sociale
Échéance	
Responsable mandataire	2ème échevin
Indice de santé	
Service	Secrétariat Communal
Budget propre	
Progression	0

Réfléchir à un co-accueil à Soy (A.79)

Catégorie	Volet externe : Développement des politiques - Action sociale
Échéance	
Responsable mandataire	Bourgmestre, 2ème échevin
Indice de santé	
Service	Secrétariat Communal
Budget propre	
Progression	0

En matière de culture (OO.80)

Catégorie	Volet externe : Développement des politiques - Culture
Indicateur de résultat	
Priorité	1
Échéance	
Responsable mandataire	3ème échevin
Responsable administratif	Secrétariat Communal
Service gestionnaire	Secrétariat Communal
Budget propre	

Poursuivre la collaboration avec le tissu local (grange de l'amante, centre culturel local, ...) (A.81)

Catégorie	Volet externe : Développement des politiques - Culture
Échéance	
Responsable mandataire	3ème échevin
Indice de santé	
Service	Secrétariat Communal
Budget propre	
Progression	0

Assistance à nos bibliothèques et ludothèques locales (A.82)

Catégorie	Volet externe : Développement des politiques - Culture
Échéance	
Responsable mandataire	3ème échevin
Indice de santé	
Service	Secrétariat Communal
Budget propre	
Progression	0

En matière de santé (00.83)

Catégorie	Volet externe : Développement des politiques - Action sociale
Indicateur de résultat	
Priorité	2
Échéance	
Responsable mandataire	2ème échevin
Responsable administratif	Secrétariat Communal
Service gestionnaire	Secrétariat Communal
Budget propre	

Rester attentif à l'offre médicale dans notre commune (A.84)

Catégorie	Volet externe : Développement des politiques - Action sociale
Échéance	
Responsable mandataire	2ème échevin
Indice de santé	
Service	Secrétariat Communal
Budget propre	
Progression	0

Financer notre part dans VIVALIA 2025 et maintenir l'hôpital de Marche et créer un grand hôpital centre-sud (A.85)

Catégorie	Volet externe : Développement des politiques - Action sociale
Échéance	
Responsable mandataire	Bourgmestre
Indice de santé	
Service	Secrétariat Communal
Budget propre	
Progression	0

En matière de sport (00.86)

Catégorie	Volet externe : Développement des politiques - Sport
Indicateur de résultat	
Priorité	1
Échéance	
Responsable mandataire	2ème échevin
Responsable administratif	Secrétariat Communal
Service gestionnaire	Secrétariat Communal
Budget propre	

Continuer à investir dans notre hall sportif en infrastructures (Agora synthétique, éclairage, ...) , en matériel et en moyens humains (A.87)

Catégorie	Volet externe : Développement des politiques - Sport
Échéance	
Responsable mandataire	Bourgmestre, 2ème échevin
Indice de santé	
Service	Secrétariat Communal
Budget propre	
Progression	0

Poursuivre notre politique d'accueil d'épreuves sportives (A.88)	
Catégorie	Volet externe : Développement des politiques - Sport
Échéance	
Responsable mandataire	2ème échevin
Indice de santé	
Service	Secrétariat Communal
Budget propre	
Progression	0

Diversifier notre offre de plaines de vacances en collaboration avec le hall sportif (A.89)	
Catégorie	Volet interne : Administration générale - Amélioration de l'Administration, Volet externe : Développement des politiques - Sport
Échéance	
Responsable mandataire	2ème échevin
Indice de santé	
Service	Secrétariat Communal
Budget propre	
Progression	0

Organiser un mérite sportif communal (A.90)	
Catégorie	Volet externe : Développement des politiques - Sport
Échéance	
Responsable mandataire	2ème échevin
Indice de santé	
Service	Secrétariat Communal
Budget propre	
Progression	0

En matière de mobilité (OO.91)	
Catégorie	Volet externe : Développement des politiques - Mobilité
Indicateur de résultat	
Priorité	2
Échéance	
Responsable mandataire	Bourgmestre
Responsable administratif	Service de l'Urbanisme
Service gestionnaire	Service de l'Urbanisme
Budget propre	

Percevoir les fruits de notre plan intercommunal de mobilité conçu avec les communes voisines (A.92)	
Catégorie	Volet externe : Développement des politiques - Mobilité
Échéance	
Responsable mandataire	Bourgmestre
Indice de santé	
Service	Service de l'Urbanisme
Budget propre	
Progression	0

Diversifier les services (passagers du pays, locomobile, ...) permettant une meilleure mobilité sachant que notre commune offre déjà beaucoup de services évitant ainsi des déplacements inutiles (A.93)	
Catégorie	Volet externe : Développement des politiques - Action sociale
Échéance	
Responsable mandataire	Bourgmestre, Président CPAS
Indice de santé	
Service	Secrétariat Communal
Budget propre	
Progression	0

En matière d'association (00.94)

Indicateur de résultat	
Priorité	2
Échéance	
Responsable mandataire	Bourgmestre
Responsable administratif	Secrétariat Communal
Service gestionnaire	Secrétariat Communal
Budget propre	

Engagement d'un collaborateur qui prendra en charge la dynamique de toutes nos associations en ce compris le syndicat d'initiative (A.95)

Catégorie	Volet interne : Administration générale - Structuration des services
Échéance	
Responsable mandataire	Bourgmestre, 3ème échevin
Indice de santé	
Service	Secrétariat Communal
Budget propre	
Progression	0

Construction d'une maison des associations permettant réunions, ateliers, rangements, ... (A.96)

Échéance	
Responsable mandataire	Bourgmestre, 1er échevin
Indice de santé	
Service	Secrétariat Communal
Budget propre	
Progression	0

Poursuivre les aides octroyées à toutes nos associations (A.97)

Échéance	
Responsable mandataire	Bourgmestre
Indice de santé	
Service	Secrétariat Communal
Budget propre	
Progression	0

En matière d'emploi (00.98)

Catégorie	Volet externe : Développement des politiques - Développement économique
Indicateur de résultat	
Priorité	1
Échéance	
Responsable mandataire	2ème échevin
Responsable administratif	Secrétariat Communal
Service gestionnaire	Secrétariat Communal
Budget propre	

Mettre en rapport le monde de l'entreprise et le demandeur d'emploi pour que offre et demande se rencontrent (A.99)

Catégorie	Volet externe : Développement des politiques - Développement économique
Échéance	
Responsable mandataire	Bourgmestre, 2ème échevin
Indice de santé	
Service	Secrétariat Communal
Budget propre	
Progression	0

Organiser une table ronde avec toutes les entreprises locales pour connaître leurs besoins (A.100)

Catégorie	Volet externe : Développement des politiques - Développement économique
Échéance	
Responsable mandataire	Bourgmestre, 2ème échevin
Indice de santé	
Service	Secrétariat Communal
Budget propre	
Progression	0

Encourager la participation des citoyens à la vie de notre commune (OS.101)

Catégorie	Volet externe : Développement des politiques - Action sociale
-----------	---

Assurer un dialogue de qualité (OO.102)

Indicateur de résultat	
Priorité	1
Échéance	
Responsable mandataire	Bourgmestre
Responsable administratif	Secrétariat Communal
Service gestionnaire	Secrétariat Communal
Budget propre	

Poursuivre la dynamique de notre plan communal de développement rural (A.103)

Échéance	
Responsable mandataire	Bourgmestre, 3ème échevin
Indice de santé	
Service	Secrétariat Communal
Budget propre	
Progression	0

Réalisation d'une PST avec une actualisation régulière (2 ou 3 ans) (A.104)

Échéance	
Responsable mandataire	Bourgmestre
Indice de santé	
Service	Secrétariat Communal
Budget propre	
Progression	0

Continuer à informer via le journal communal, les feuillets jaunes, le site internet communal, ... (A.105)

Échéance	
Responsable mandataire	Bourgmestre
Indice de santé	
Service	Secrétariat Communal
Budget propre	
Progression	0

Organiser des rencontres décentralisées par village avec le collège (A.106)

Échéance	
Responsable mandataire	Bourgmestre
Indice de santé	
Service	Secrétariat Communal
Budget propre	
Progression	0

Mettre en place des organes consultatifs (OO.107)

Indicateur de résultat	
Priorité	1
Échéance	
Responsable mandataire	Bourgmestre
Responsable administratif	Secrétariat Communal
Service gestionnaire	Secrétariat Communal
Budget propre	

Commission de la sécurtié routière (A.108)	
Échéance	
Responsable mandataire	Bourgmestre
Indice de santé	
Service	Secrétariat Communal
Budget propre	
Progression	0

Commission des jeunes (15-25 ans) (A.109)	
Échéance	
Responsable mandataire	Bourgmestre, 2ème échevin
Indice de santé	
Service	Secrétariat Communal
Budget propre	
Progression	0

Commission locale de développement rural (poursuite) (A.110)	
Échéance	
Responsable mandataire	Bourgmestre
Indice de santé	
Service	Secrétariat Communal
Budget propre	
Progression	0

Un comité d'accompagnement pour la zone d'activités de Briscol (A.111)	
Échéance	
Responsable mandataire	Bourgmestre
Indice de santé	
Service	Secrétariat Communal
Budget propre	
Progression	0